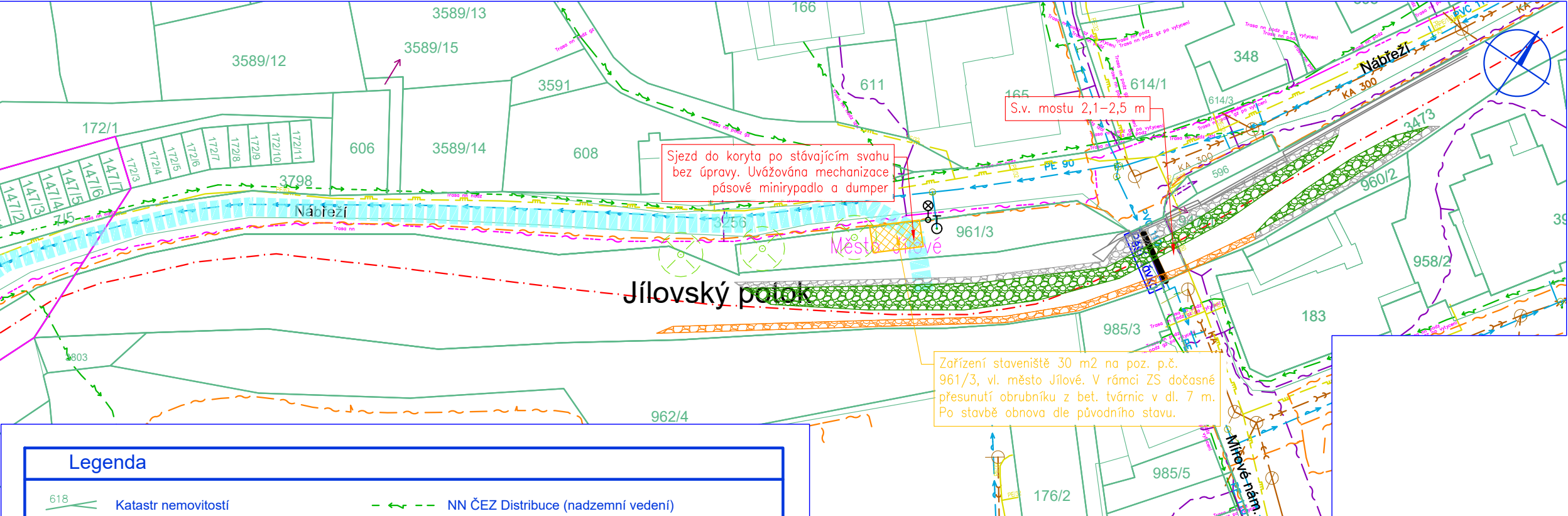
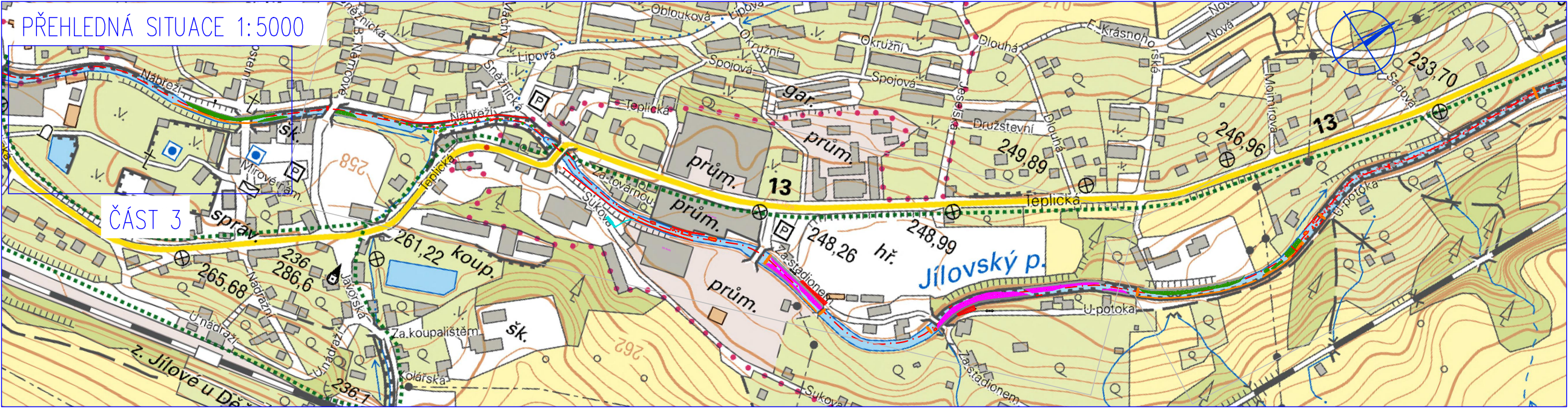
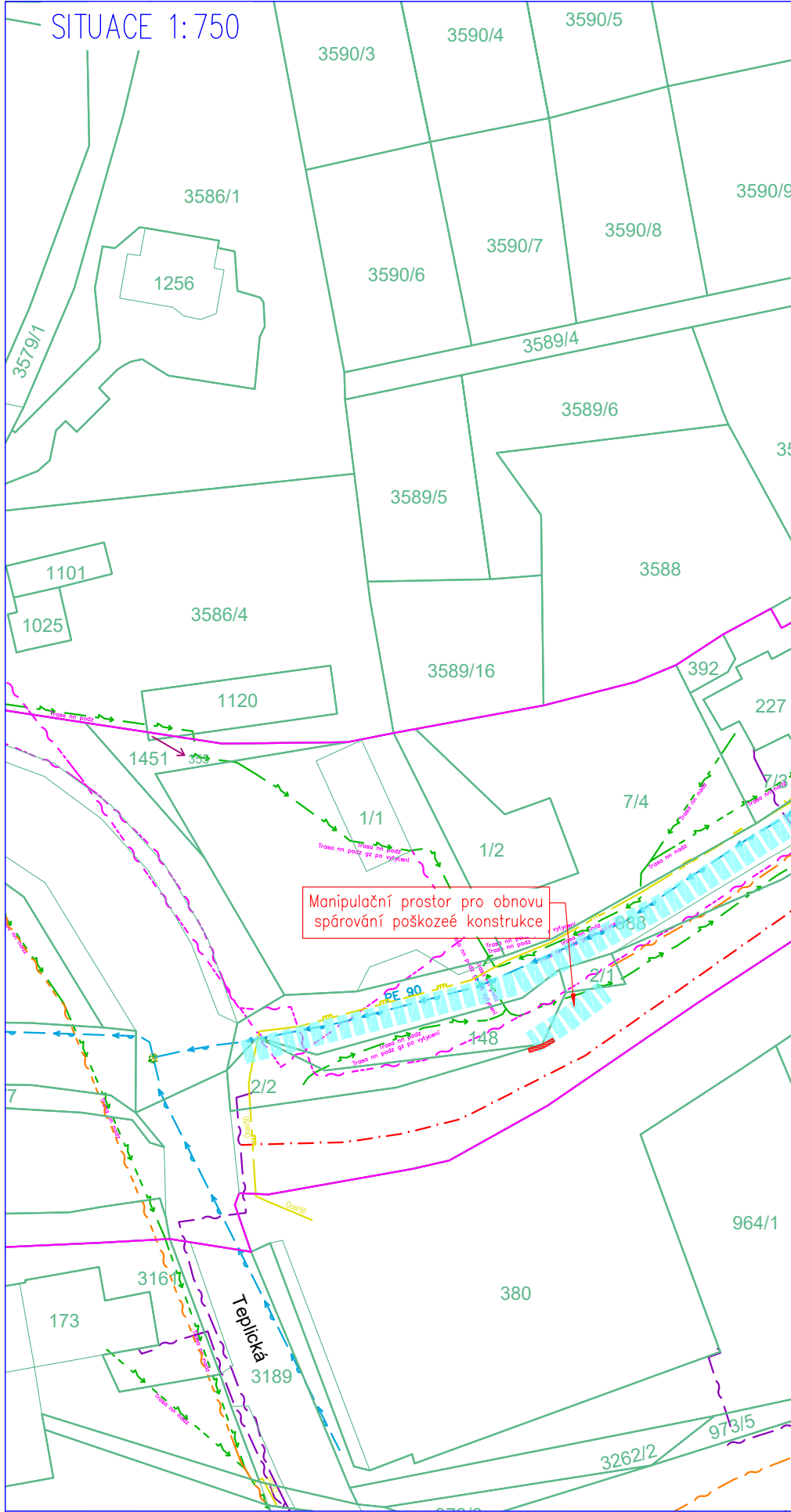


KOORDINAČNÍ SITUAČNÍ VÝKRES - ČÁST 3
 M 1:750, 1:5000



Legenda

618	Katastr nemovitostí	NN ČEZ Distribuce (nadzemní vedení)
	Osa vodního toku	NN ČEZ Distribuce (podzemní vedení)
	Linie stavby	VN ČEZ Distribuce (nadzemní vedení)
	Náplav v korytě k odstranění	Vodovod SČVK (podzemní vedení)
	Uložení náplavu do výmolu, případně jako předpata konstrukce	Kanalizace SČVK (podzemní vedení)
	Uložení náplavu do výmolu, případně jako předpata konstrukce	Sdělovací vedení CETIN (podzemní vedení)
	Betonové konstrukce	Sdělovací vedení CETIN (nadzemní vedení)
	Konstrukce zděné z lomového kamene	Komunikační vedení VODAFONE (podzemní vedení)
	Zařízení staveniště	STL plynovod innogy (podzemní vedení)
	Přístup na staveniště	VO (nadzemní vedení)

		HG partner s.r.o.		Paré č.:	
Investor: Povodí Ohře, státní podnik, Bezručova 4219, 430 03 Chomutov		Smetanova 200, 250 82 Úvaly www.hgpartner.cz		Telefon: 246 082 015 e-mail: hgp@hgpartner.cz	
Odpovědný projektant:	Ing. Jaroslav Vrzák	Datum:	03/2023		
Vypracoval:	Ing. Štěpán Krátký	Č. zakázky:	H-22/046		
Akce: OPŠ 07/2021 – Jílovský potok Děčín – Jílové – 8.etapa, ř.km 7,770-9,470		Změna:	-		
Název části: SITUAČNÍ VÝKRESY		Stupeň:	DSP/DPS		
Příloha: KOORDINAČNÍ SITUAČNÍ VÝKRES - ČÁST 3		Část:	C		
		Měřítko: 1:750 1:5000	Č. přílohy: C.2.3		